

INFORME DE MONITOREO DE MEDIOS*

Fecha: 07/01/2024

Semananº02

Coordinación de Vigilancia Epidemiológica

*Vigilancia basada en eventos de interés epidemiológico mediante el monitoreo de medios abiertos de comunicación locales y nacionales.

Reporte de eventos:

Amenaza	Tema	Medio	Fecha	Resumen	Liga	Prioridad	Verificación
Biológico	Fomento de vida saludable	Diario de Morelos	07 enero 2024	Ante el regreso a clases, Servicios de Salud de Morelos (SSM) lanzó una serie de recomendaciones a alumnos, maestros, personal administrativo, directivos y padres de familia para que mantengan una vida saludable.	https://www.diariode-morelos.com/noticias/invitan-una-vida-saludable-para-regreso-clases	Bajo	Ratificado
Biológico	Venta de miel falsa	Diario de Morelos	07 enero 2024	Algunas pruebas fáciles, rápidas y caseras para identificar la autenticidad de la miel fueron emitidas por la Universidad Nacional Autónoma de México (UNAM), ya que alertó que un gran porcentaje de la miel que se consume en México no es natural y ello puede afectar la salud del consumidor.	https://www.diariode-morelos.com/noticias/alerta-acad-mico-por-venta-de-miel-falsa	Bajo	Ratificado
Biológico	Fugas de agua	La Unión	07 enero 2024	El Sistema de Agua Potable y Alcantarillado de Cuernavaca (SAPAC) se comprometió con vecinos de la colonia Tulipanes a atender fugas que provocan escasez del vital líquido.	https://www.launion.com.mx/morelos/societad/noticias/241939-vecinos-exigen-atencion-a-fugas-de-agua-en-la-colonia-tulipanes.html	Bajo	Ratificado
Biológico	Cuidar la salud en regreso a clases	La Unión	07 enero 2024	Autoridades recomiendan a las comunidades escolares asumir las medidas de protección contra las bajas temperaturas y el dengue, así como intensificar acciones sanitarias en escuelas	https://www.launion.com.mx/morelos/societad/noticias/241932-llaman-a-cuidar-salud-en-el-regreso-a-clases.html	Bajo	Ratificado
Biológico	Incidencia de Dengue en Morelos	La Unión	07 enero 2024	A diferencia de otros años, la propagación del dengue se mantuvo a lo largo del 2023, por lo que de acuerdo con la proyección de especialistas, esta enfermedad ha dejado de ser considerada como "estacional".	https://www.launion.com.mx/morelos/societad/noticias/241888-el-dengue-en-morelos-ya-no-es-estacional.html	Bajo	Ratificado
Biológico	Migración en México	El Universal	07 enero 2024	"En la Ciudad de México ya hay alrededor de 20 mil haitianos sobreviviendo en albergues hacinados, sin baños suficientes, sin atención médica, en campamentos en Tláhuac o rentando cuartos en Iztapalapa. Es una vergüenza el trato que les da el gobierno federal y de la Ciudad, que presumen de humanitarios", dice a EL UNIVERSAL.	https://www.eluniversal.com.mx/nacion/haitianos-el-nuevo-rostro-de-la-ciudad-de-mexico/	Bajo	Ratificado



<http://ssm.gob.mx>



Servicios de Salud Morelos



@MorelosSalud

Callejón Borda N°3 Col. Centro C.P. 62000
Teléfono (777) 312 62 31 / 314 33 36 ext. 222

**Calle Gómez Azcárate No. 205, Col. Lomas de la Selva
C.P. 62270, Cuernavaca, Morelos. Tel.: 777 102 25 56**

INFORME DE RIESGOS METEOROLÓGICOS

Fecha: 07/01/2024

Semananº02

Coordinación de Vigilancia Epidemiológica

Fuente: Servicio Meteorológico Nacional de México, CONAGUA. <https://proteccioncivil.morelos.gob.mx/>

LA CUARTA TORMENTA INVERNAL DE LA TEMPORADA, OCASIONARÁ DESCENSO DE TEMPERATURA, RACHAS DE VIENTO Y POSIBLE CAÍDA DE NIEVE O AGUANIEVE EN ZONAS DE BAJA CALIFORNIA, SONORA Y CHIHUAHUA

Para hoy, el **frente frío No. 25** que ingresará sobre la Península de Baja California, interaccionará con una **vaguada polar** y con las **corrientes en chorro polar y subtropical** y darán origen a la **cuarta tormenta invernal de la temporada** sobre el noroeste del país, lo que producirá vientos intensos con tolvaneras en el noroeste, norte y noreste del territorio nacional, con rachas de viento superiores a 100 km/h en Baja California, Sonora, Chihuahua y Durango; lluvias puntuales fuertes en Sonora y Chihuahua; chubascos en Baja California y **caída de nieve y aguanieve con descenso de temperaturas en sus zonas serranas**, llegando a alcanzar temperaturas gélidas menores a -5°C durante esta mañana en zonas de Baja California, Sonora y Chihuahua, condiciones que se extenderán durante la madrugada del lunes a las sierras del norte y noreste de México. Asimismo, se pronostican olas de 3 a 5 m de altura en la costa oeste de la Península de Baja California. Por otra parte, el **sistema frontal No. 24** con características de estacionario se extenderá en el oriente y sur del Golfo de México, y en interacción con un **canal de baja presión** sobre la Península de Yucatán, originará lluvias y chubascos en San Luis Potosí, Hidalgo, Puebla, Veracruz, Tabasco y entidades de la Península de Yucatán, así como lluvias aisladas en Tamaulipas. La **masa de aire frío** asociada al frente, mantendrá el ambiente matutino y nocturno frío a muy frío sobre el occidente, centro y oriente del territorio nacional, así como viento de componente norte con rachas de 40 a 60 km/h en el Istmo y Golfo de Tehuantepec. Finalmente, el ingreso de humedad procedente del Océano Pacífico, ocasionará lluvias puntuales fuertes en Jalisco, Colima y Michoacán, e intervalos de chubascos en Guanajuato, Querétaro, Guerrero, Oaxaca y Chiapas.

Las lluvias en el rango de fuertes a intensas podrían originar visibilidad reducida, deslaves, encharcamientos o inundaciones, así como incremento en los niveles de ríos y arroyos.

Lluvias aisladas (0.1 a 5 mm):

Estado de México, Ciudad de México, Tlaxcala y **Morelos**.

Temperaturas Mínimas de 0-5 °C:

Querétaro, Ciudad de México, **Morelos**, Oaxaca y Chiapas.

Pronóstico en región Mesa Central:

Cielo medio nublado a nublado con chubascos en Guanajuato, Querétaro, Hidalgo y Puebla, **así como lluvias aisladas en** Tlaxcala y **Morelos**. Por la mañana, ambiente fresco, siendo frío en sierras de Querétaro y Morelos, y muy frío con heladas en zonas serranas de Guanajuato, Hidalgo, Tlaxcala y Puebla. Durante la tarde ambiente templado a cálido. Viento del suroeste de 15 a 30 km/h en la región, con rachas de 70 a 90 km/h y tolvaneras en Guanajuato, así como rachas de 40 a 60 km/h y tolvaneras en Querétaro, Hidalgo, Tlaxcala y Puebla.



Recomendaciones de Protección Civil

TEMPERATURAS BAJAS:

- Al salir de un lugar caliente debes cubrirte boca y nariz para evitar aspirar el aire frío; los cambios bruscos de temperatura pueden afectar el sistema respiratorio.
- Limitar la cantidad de tiempo al aire libre, ya que las exposiciones prolongadas al aire frío pueden producir hipotermia y en casos extremos congelación.
- Alimentarse sanamente en invierno procurando ingerir una mayor cantidad de calorías, vitaminas, líquidos (de preferencia tibios), frutas y nueces, manteniendo sus horarios de alimentación.
- Mantener una ventilación adecuada en caso de usar algún calefactor, horno, chimenea o calefactores, para evitar intoxicaciones por monóxido de carbono, no encender anafres o braseros dentro de lugares cerrados o con mala ventilación, mantener alejado de los niños.
- Los niños, adultos mayores y enfermos crónicos son más vulnerables, ten especial cuidado con ellos y cobijalos.

Nivel de riesgo bajo

No existe riesgo meteorológico para la población en general, aunque sí para alguna actividad concreta (fenómenos meteorológicos habituales) o localización de alta vulnerabilidad, por ejemplo, zonas altas de Morelos con mayor exposición a bajas temperaturas.

INFORME DE MONITOREO VOLCÁNICO Y SISMOLÓGICO

Fecha: 07/01/2024

Semanan°02

Coordinación de Vigilancia Epidemiológica

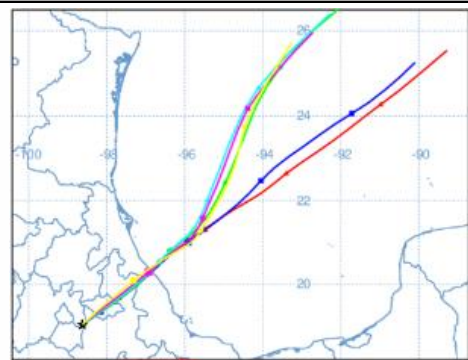
Fuente: Servicio Sismológico Nacional, UNAM. / Centro nacional de Prevención de Desastres (CENAPRED)-SEGOB, SENEAM-SCT y NOAA.

En las últimas 24 horas, mediante los sistemas de **monitoreo del volcán Popocatepetl**, se detectaron **94 exhalaciones, acompañadas de vapor de agua, gases volcánicos y ligeras cantidades de ceniza**. Adicionalmente, se contabilizaron **152 minutos de tremor, 121 de alta frecuencia y 31 de armónico**. También se registró **un sismo volcanotectónico** hoy a las 5:21 hora local, con magnitud de 1.5. Durante la mañana y al momento de este reporte **se observa una emisión de vapor de agua, gases volcánicos y ligeras cantidades de ceniza, con dirección sur-suroeste**.


NIVEL DE ALERTA	SEMAFORO	AMARILLO-FASE 2	RECOMENDACIONES PARA LA FASE AMARILLO FASE 2
	<p>El volcán presenta incremento en su actividad, con explosiones esporádicas:</p> <ul style="list-style-type: none"> Pluma continúa de vapor de agua y gas. Caída de ceniza leves a moderadas en poblaciones cercanas. Lanzamiento de fragmentos incandescentes y posibilidad de flujos piroclásticos de corto alcance asociado a las explosiones. Crecimiento y destrucción de domos de lava. Flujos de lodo o escombros de corto alcance. 		<ol style="list-style-type: none"> Continuar con el radio de seguridad de 12 km, por lo que la permanencia en esa área no está permitida. Controlar el tránsito entre Santiago Xalitzintla y San Pedro Nexapa, vía Paso de Cortés. A las autoridades de Protección Civil, mantener sus procedimientos preventivos, de acuerdo con sus planes operativos. A la población se le recomienda eleva la atención a los avisos de las autoridades de su localidad y se exhorta a no acercarse al volcán, y mucho menos al cráter. Mantenerse fuera de cañadas ante posibles flujos de lodo, principalmente en temporada de lluvias.

PRONOSTICO DE CAIDA DE CENIZA

En caso de una exhalación de ceniza volcánica, el pronóstico de trayectoria hacia el noreste (simulando exhalación cada hora en las próximas 6 horas), a su paso por la zona oeste y centro-norte del estado de Puebla; zona suroeste, centro y noreste del estado de Tlaxcala; zona centro-norte del estado de Veracruz y sobre el Golfo de México, para las **primeras 12 horas de pronóstico** (de las 10:00 a las 22:00 hora local). Posteriormente, para las **últimas 12 horas de pronóstico** (de las 22:00 a las 10:00 hora local del día siguiente), las trayectorias continuarán sobre el Golfo de México en donde concluirían.



SIN PRONOSTICO DE CAIDA DE CENIZA PARA EL ESTADO

SISMOS	<p>Se registró sismo de magnitud de 3.3 grados Richter, a las 05:01:23 hrs con localización del epicentro a 84 km al sur de Coalcomán, Michoacán.</p> <p>NO PERCIBIDO EN EL ESTADO DE MORELOS.</p>	
	REPORTE DE DAÑOS A LA POBLACION	
	PROTECCIÓN CIVIL	Sin reporte de daños a la población ni a la infraestructura en salud.



<http://ssm.gob.mx>



Servicios de Salud Morelos



@MorelosSalud

Callejón Borda N°3 Col. Centro C.P. 62000
Teléfono (777) 312 62 31 / 314 33 36 ext. 222

**Calle Gómez Azcárate No. 205, Col. Lomas de la Selva
C.P. 62270, Cuernavaca, Morelos. Tel.: 777 102 25 56**

INFORME DE MONITOREO DE TEMPERATURAS Y CALIDAD DEL AIRE

Fecha: 07/01/2024

Semana N°02

Coordinación de Vigilancia Epidemiológica

Fuente: Comisión Estatal de Agua (CEAGUA)

**PRONOSTICO DE TEMPERATURAS POR
MUNICIPIO**

Municipio	Min.	Max.	Municipio	Min.	Max.
Amacuzac	10°	31°	Tepalcingo	11°	32°
Cuautla	11°	28°	Ayala	12°	30°
Jiutepec	12°	28°	Huitzilac	02°	20°
Temixco	13°	31°	Tepoztlán	11°	28°
Tlaltizapan	10°	31°	Zacualpan	10°	24°
Axochiapan	10°	32°	Tlalquitenango	12°	35°
Cuernavaca	10°	26°	Puente de Ixtla	11°	34°
Jojutla	11°	34°			

**TEMPERATURAS MÁXIMAS Y MÍNIMAS,
ULTIMAS 24 HRS**

Mínimas

Huitzilac 02°
20°

Tetela del Volcán 10°
19°

Totolapan 10°
22°

Ocuituco 11°
21°

Máximas

Tlaquiltenango 12°
35°

Jojutla 11°
34°

Axochiapan 13°
34°

Zacatepec 14°
31°

CALIDAD DEL AIRE

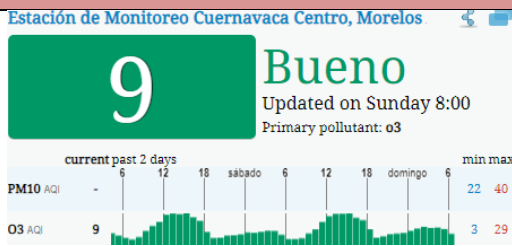
ÍNDICE AIRE Y SALUD

NIVEL DE RIESGO ASOCIADO

RECOMENDACIONES

**GRUPOS
SENSIBLES**

**PARA TODA
LA
POBLACIÓN**



Bajo

**Se considera que el riesgo
es mínimo.**

**Disfruta las actividades al
aire libre.**



<http://ssm.gob.mx>



Servicios de Salud Morelos



@MorelosSalud

Callejón Borda N°3 Col. Centro C.P. 62000
Teléfono (777) 312 62 31 / 314 33 36 ext. 222

**Calle Gómez Azcárate No. 205, Col. Lomas de la Selva
C.P. 62270, Cuernavaca, Morelos. Tel.: 777 102 25 56**

INFORME DE MONITOREO EPIDEMIOLÓGICO

Fecha: 07/01/2024

Semana N°02

Coordinación de Vigilancia Epidemiológica

Fuente: Jurisdicciones Sanitarias del estado de Morelos.

JURISDICCION SANITARIA I:

☞ AL MOMENTO DE ESTE REPORTE LA UIES ESTATAL **NO HA RECIBIDO INFORME DE EVENTOS EXTRAORDINARIOS DE NOTIFICACION INMEDIATA** POR PARTE DE LA JURISDICCION SANITARIA.

JURISDICCION SANITARIA II:

☞ AL MOMENTO DE ESTE REPORTE LA UIES ESTATAL **NO HA RECIBIDO INFORME DE EVENTOS EXTRAORDINARIOS DE NOTIFICACION INMEDIATA** POR PARTE DE LA JURISDICCION SANITARIA.

JURISDICCION SANITARIA III:

☞ AL MOMENTO DE ESTE REPORTE LA UIES ESTATAL **NO HA RECIBIDO INFORME DE EVENTOS EXTRAORDINARIOS DE NOTIFICACION INMEDIATA** POR PARTE DE LA JURISDICCION SANITARIA.



<http://ssm.gob.mx>



Servicios de Salud Morelos



@MorelosSalud

Callejón Borda N°3 Col. Centro C.P. 62000
Teléfono (777) 312 62 31 / 314 33 36 ext. 222

**Calle Gómez Azcárate No. 205, Col. Lomas de la Selva
C.P. 62270, Cuernavaca, Morelos. Tel.: 777 102 25 56**